日本地図

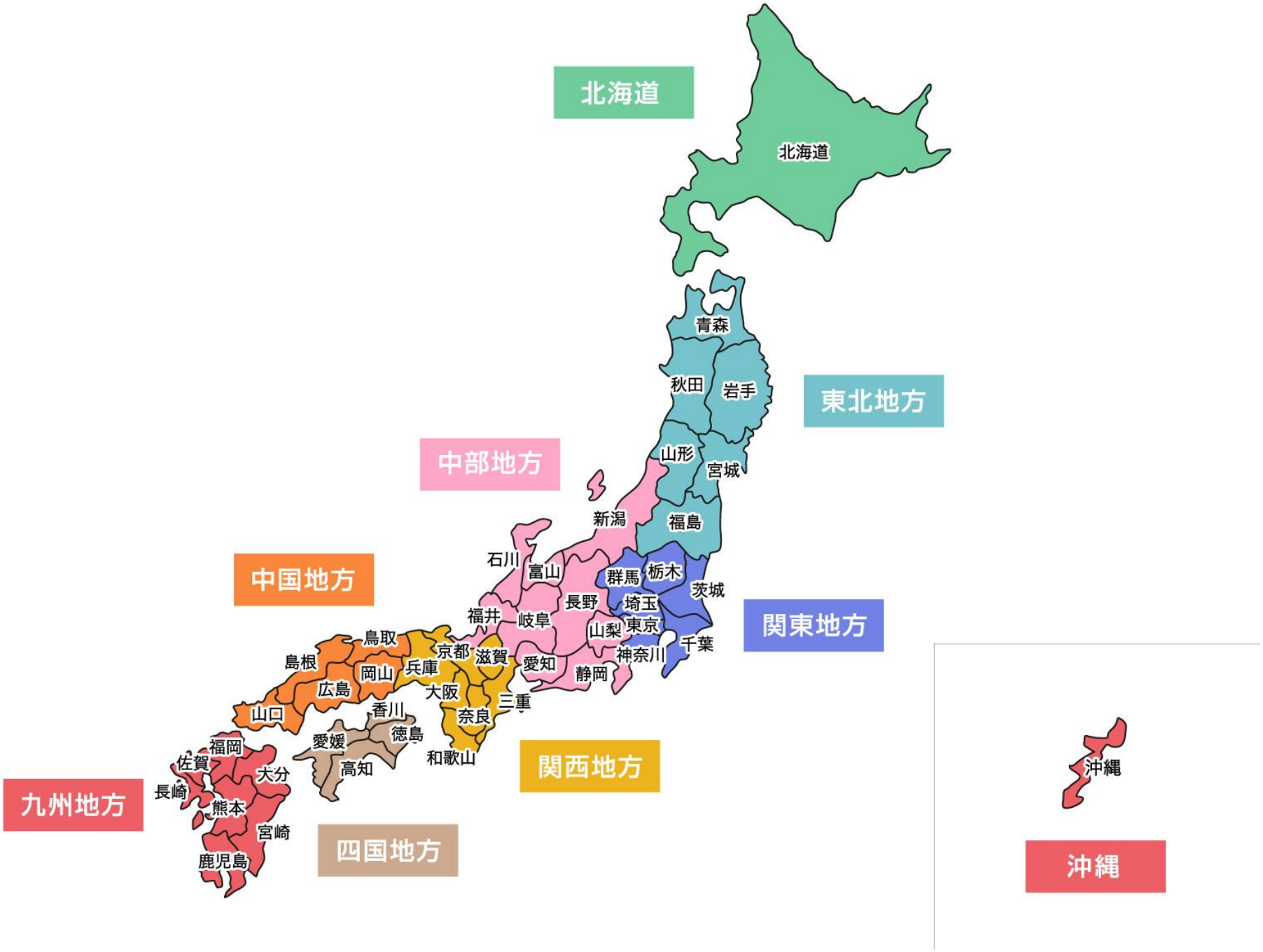
北海道
北海道
東北地方
青森
秋田
岩手
山形
宮城
福島
中部地方
新潟
石川
富山
福井
岐阜
長野
群馬
栃木
茨城
埼玉
東京
山梨
千葉
神奈川
静岡
愛知
関東地方
中国地方
鳥取
島根
岡山
広島
山口
関西地方
京都
滋賀
兵庫
大阪
三重
奈良
和歌山
四国地方
香川
徳島
愛媛
高知
九州地方
福岡
佐賀
長崎
大分
熊本
宮崎
鹿児島
沖縄
沖縄

４つの海流

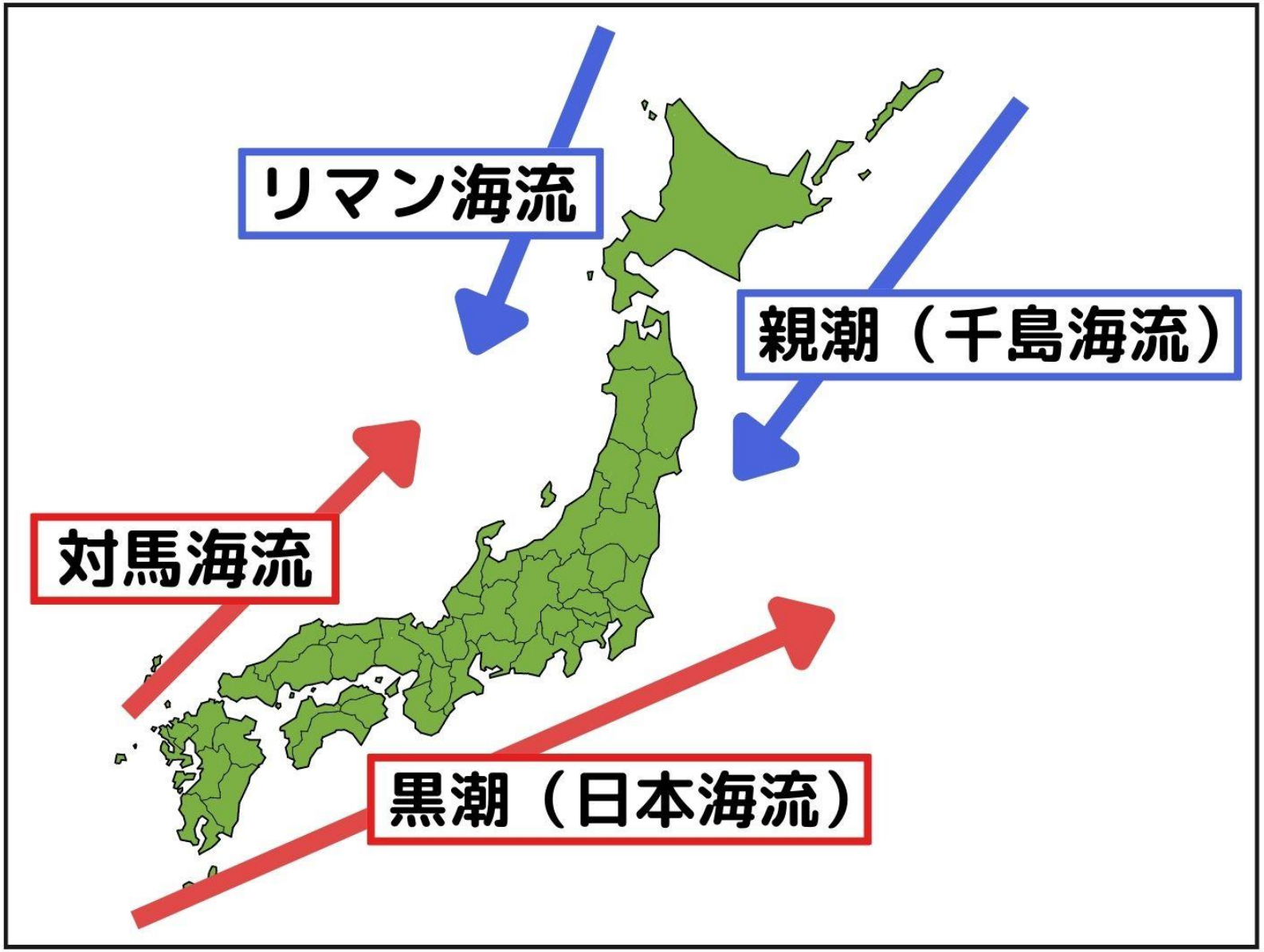

（参考）
ブリッジぷりんと
https://mirai-bridges.com/hatsuden/

主な山脈、山地、川、平野

山脈・・・いくつもの山が列になっている地形

山地・・・山が多い土地

平野・・・低く平らな広い地形

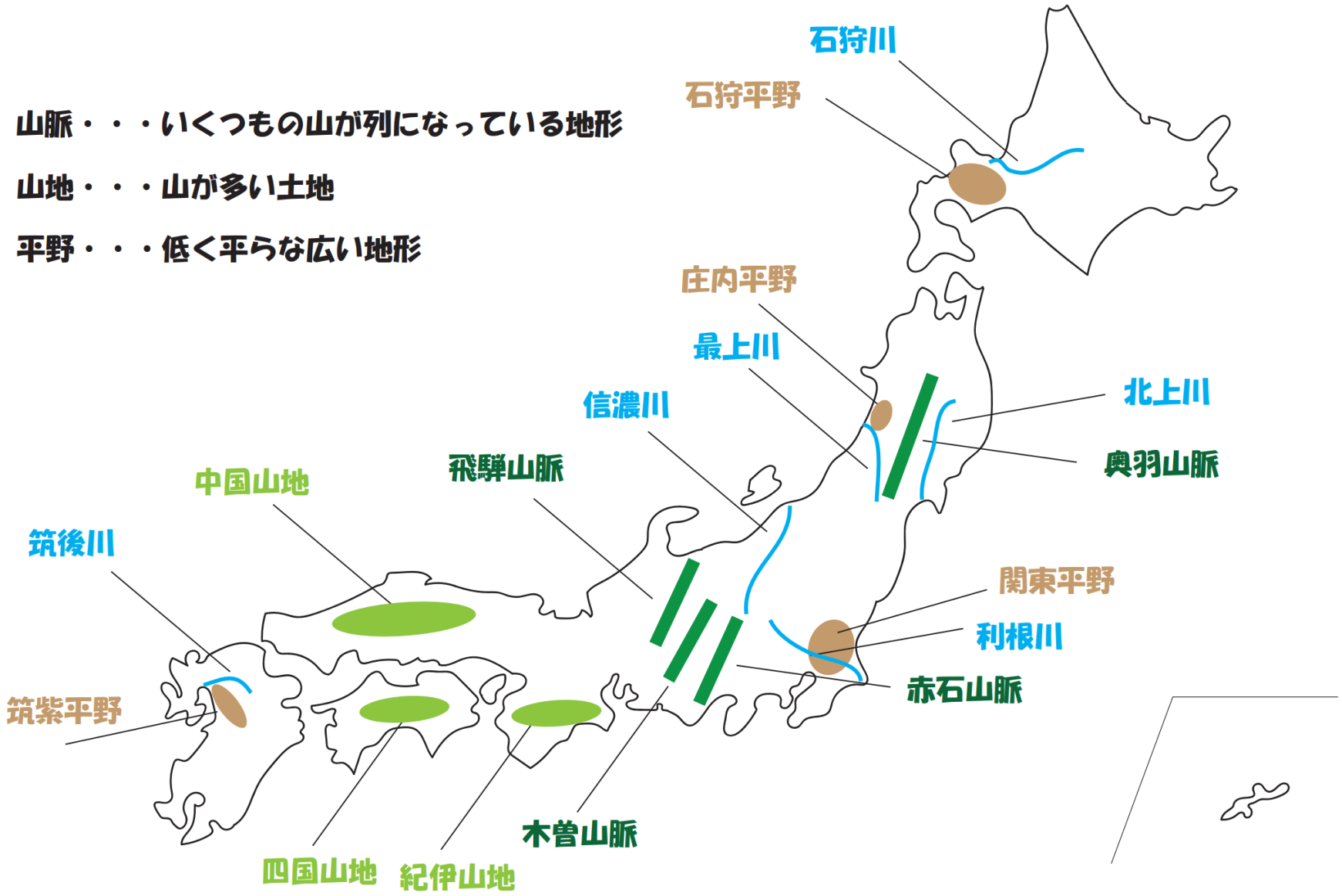

（参考）
ブリッジぷりんと
https://mirai-bridges.com/hatsuden/

日本の主な発電所の分布

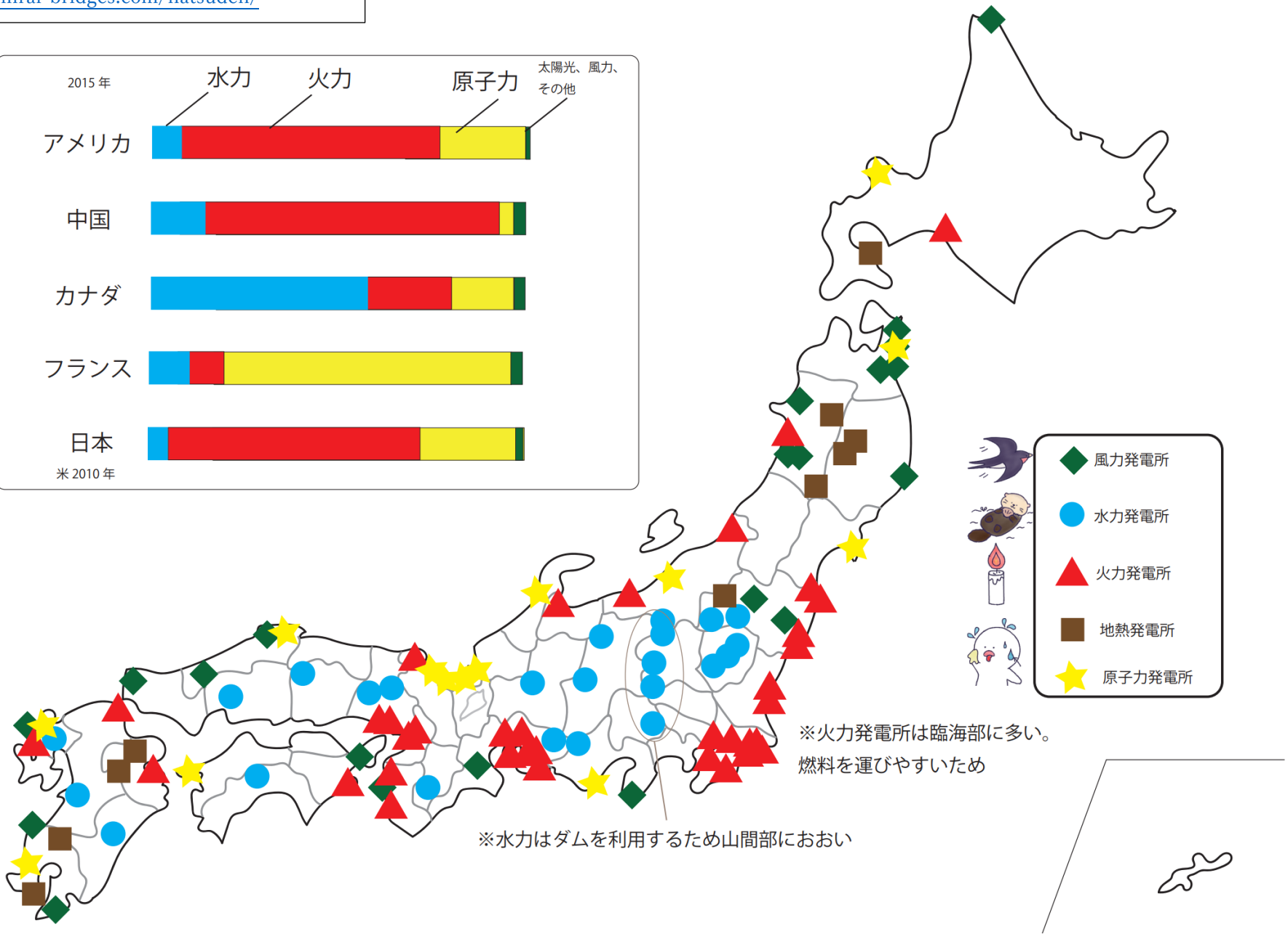

（参考）
ブリッジぷりんと
https://mirai-bridges.com/kougyouchitai/

四大工業地帯と工業地域

主な工業地域の工業出荷額の内訳

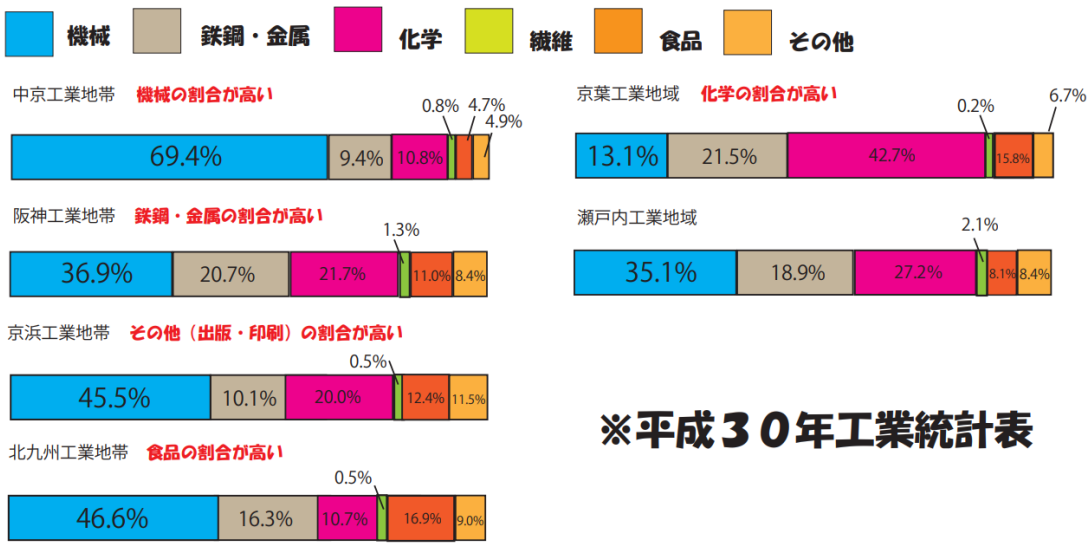

※平成３０年工業統計表

見分けるポイント！！

- 機械類の割合が一番高いのが中京
- 化学の割合が一番高いのが京葉
- 鉄鋼・金属と化学が比較的多いのが阪神（瀬戸内と似ているので注意）
- その他（出版印刷）が多いのが京浜

各地の伝統的工芸品

岩手県……南部鉄器



山形県…天童将棋駒
新潟県……小千谷縮
石川県…輪島塗、加賀友禅
京都府……西陣織、清水焼、京友禅
佐賀県……有田焼

北海道超頻出問題

石狩平野　稲作がさかん

十勝平野　畑作がさかん
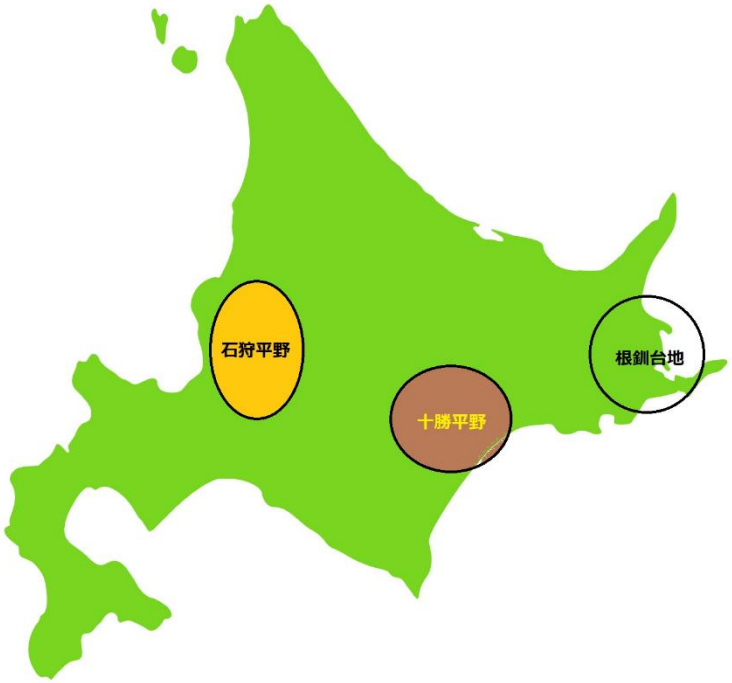
根釧台地　酪農がさかん